












Numero	Icona	Descrizione	Ora	Distanza[km]	Altitudine[m]	Coordinate	Associazioni
1		Start	14:30:00	0	407	43°41.673'N 011°49.040'E	
2		S. Maria del Sasso	14:38:15	1,792	356	43°42.026'N 011°49.749'E	
3		Casa Nova	14:53:30	5,101	500	43°42.998'N 011°51.119'E	
4		Le motte	15:07:21	8,109	724	43°43.729'N 011°51.932'E	
5		Gressa - Ristoro	15:24:03	11,73	549	43°43.847'N 011°50.703'E	
6		Marciano	15:40:09	15,23	559	43°44.465'N 011°50.069'E	
7		Partina	15:59:40	19,46	434	43°44.971'N 011°49.421'E	
8		Soci	16:10:24	21,79	406	43°44.355'N 011°48.596'E	
9		Sant'Angelo	16:17:20	23,30	416	43°43.911'N 011°47.731'E	
10		Casamicciola	16:39:11	28,04	333	43°41.981'N 011°48.176'E	
11		Bibbiena - Arrivo	16:55:46	31,64	410	43°41.733'N 011°49.063'E	